

УТВЕРЖДАЮ
Первый заместитель директора -
главный инженер РУП «БЕЛТЭИ»
А.В. Марфин
« 25 » 2026 г.

ТЕХНИЧЕСКОЕ ЗАДАНИЕ

на производство инженерно-геодезических работ

1. Заказчик:	РУП «БЕЛТЭИ»
2. Полное наименование объекта:	Инженерно-геодезические изыскания по объекту: «Реконструкция КЛ-10 кВ №1424 от ПС «Восточная» до РП-45 в г. Гомеле», объект ВМ-23-07.
3. Местоположение объектов (по адм. делению):	г. Гомель, ул. Рогачёвская, 17А (52.436976, 30.996683) – ул. Хатаевича, 1Б (52.444031, 31.014343)
4. Стадия проектирования:	Строительный проект при одностадийном проектировании
5. Общая характеристика проектируемого объекта:	Реконструкция КЛ-10 кВ №1424 от ПС «Восточная» до РП-45 в г. Гомеле. Класс объекта 3 (третий)
6. Цель и назначение изысканий:	Топография территории для разработки разделов по прокладке кабелей и генерального плана
Виды и объемы работ, подлежащих выполнению:	Топография территории площадью (ориентировочная общая площадь съемки 9,63 га, ширина полосы съемки вдоль трассы 40 м и в пределах фасадов зданий по улицам и проездам на застроенной территории) в масштабе 1:500. Топосъемку выполнить с указанием отметок высот при пересечении с инженерными и транспортными коммуникациями, показать отметки высот основания и верха всех конструкций (стоек, опор, оборудования, шкафов и пр.), показать отметки подземных коммуникаций (низ/верх лотков, кабелей и трубопроводов), отметки уровня земли. Для всех сооружений высота сечения рельефа 0,5м. Съемку произвести в системе координат 1963 г., системе высот Балтийской. Произвести уточнение границ землепользователей по месту. Произвести согласование с владельцами инженерных коммуникаций.
Требования к результатам выполнения работ:	Графический материал представить в цифровом (<.dwg>) и бумажном виде.
Требование к точности измерений:	Согласно требованиям СН 1.02.01-2019, прочих ТНПА
7. Перечень топографо-геодезических материалов, предоставляемых в результате выполнения работ на объекте:	Технический отчет: - на бумажном носителе - 3 экземпляра - на электронном носителе - 1 экземпляр

8. Очередность производства работ, сроки выдачи промежуточных и отчетных материалов по всем выполненным работам:	В одну очередь
9. Графическое приложение:	План границ инженерно-геодезических изысканий с указанием границы проведения инженерно-геодезических изысканий прилагается
10. Дополнение:	-

Задание составил:

ГИП ОАТЭС РУП «БЕЛТЭИ»

Першин С.И. +375 29 358 87 53

(должность, Ф.И.О., подпись)

Задание согласовал:

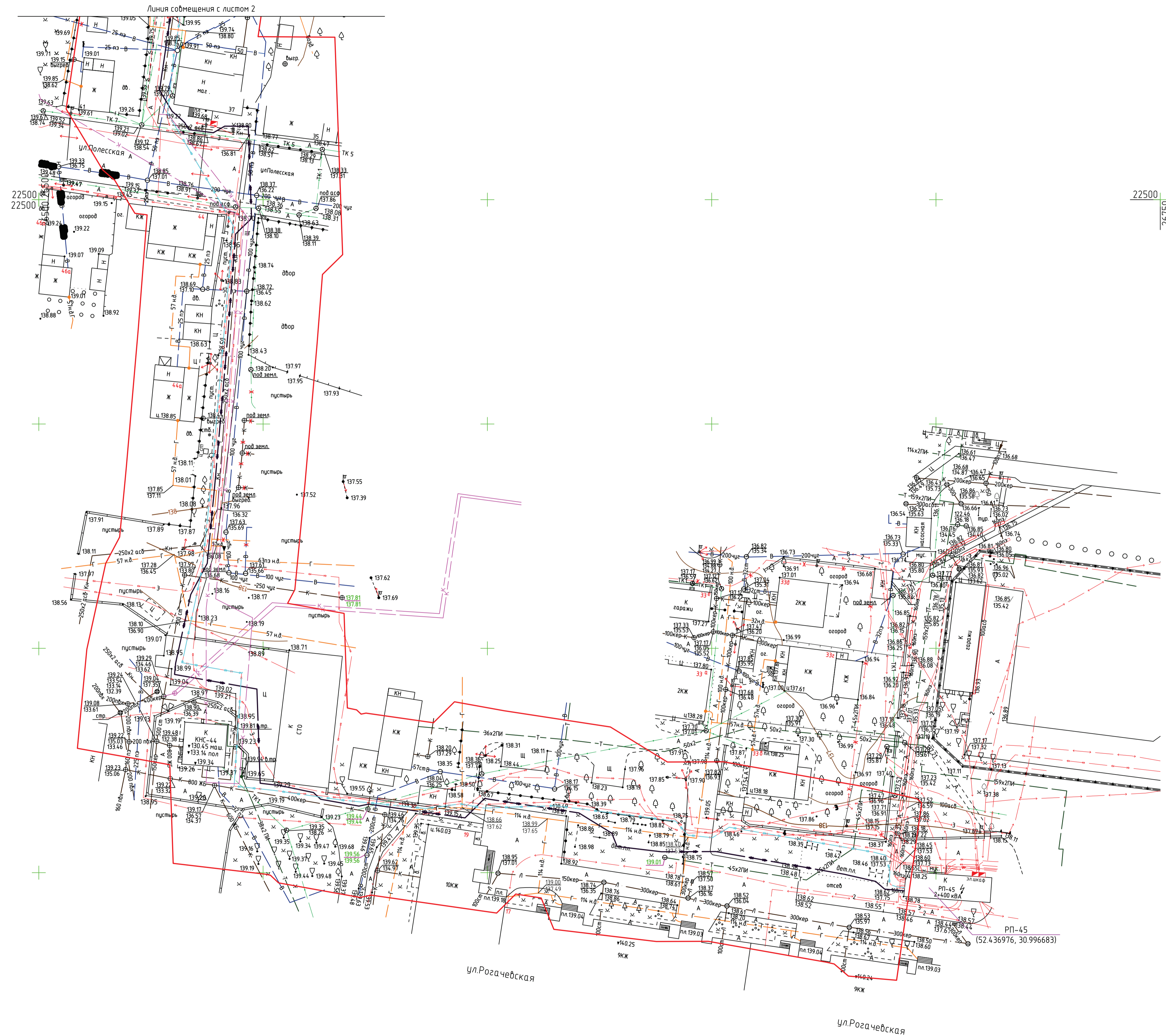
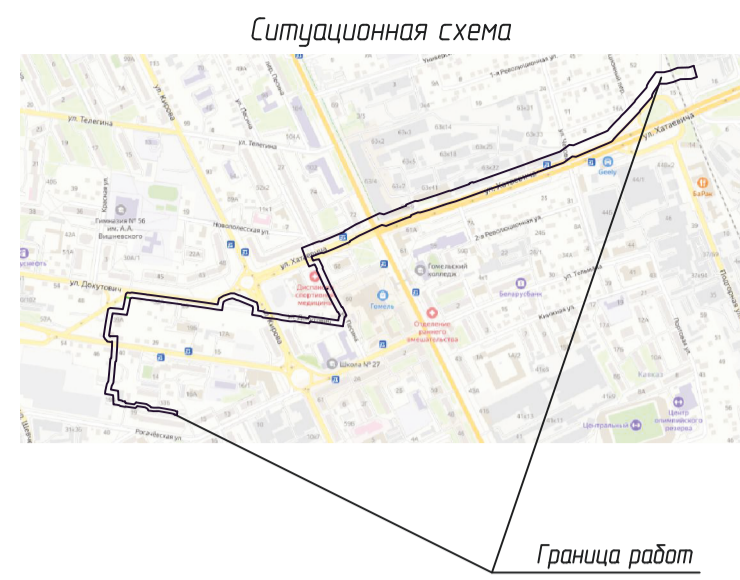
Заместитель главного инженера по производству

РУП «БЕЛТЭИ» Капура Д.В.

(должность, Ф.И.О., подпись)

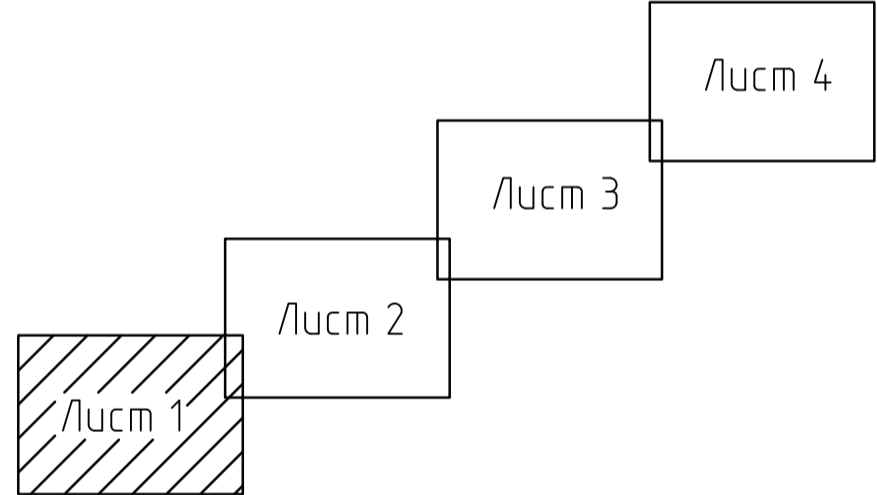
Задание принял:

(должность, Ф.И.О., подпись)



22500
22500

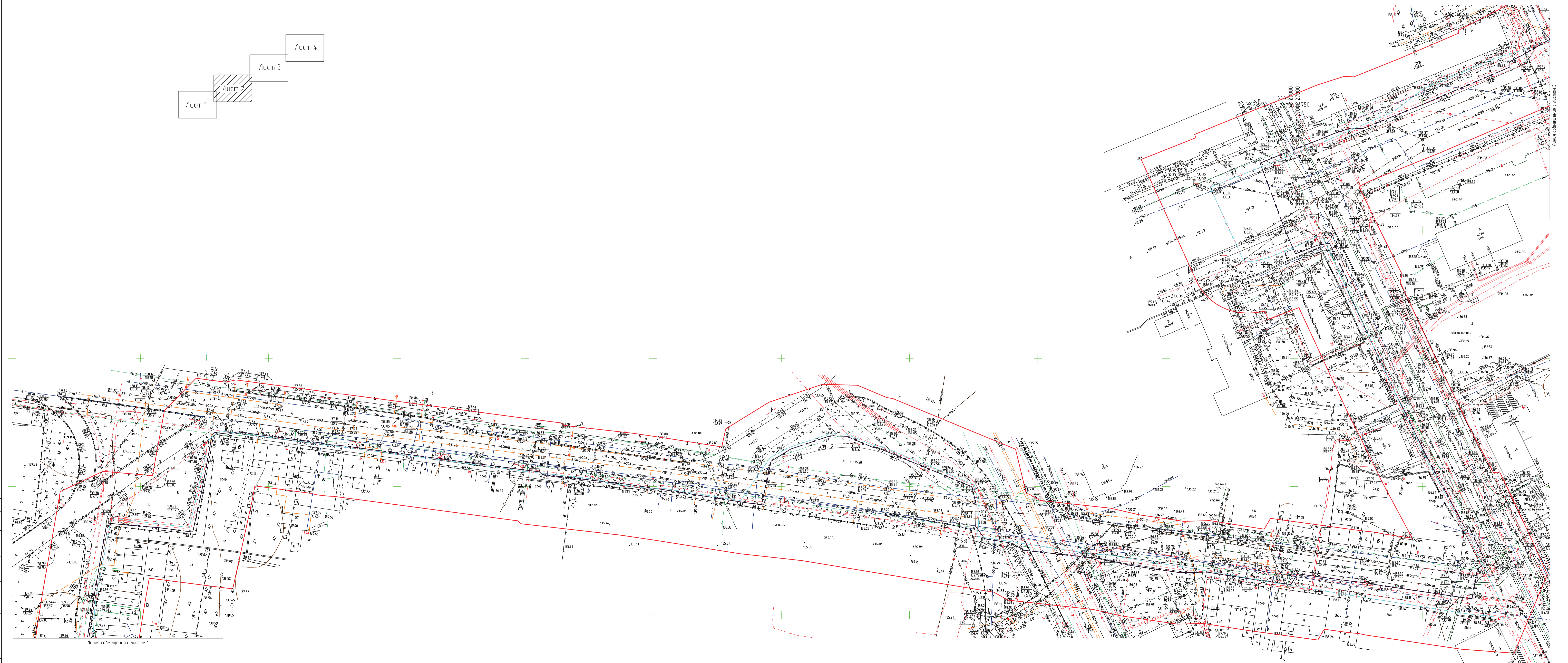
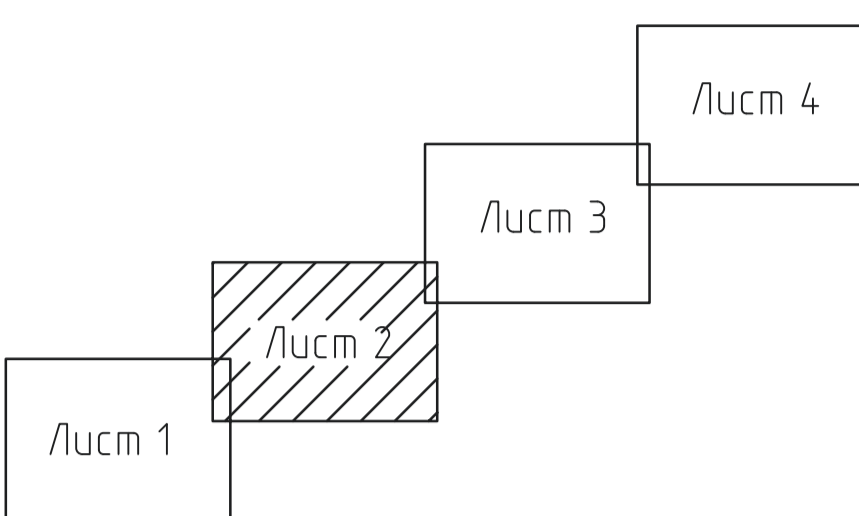
22500
26750



- Условные обозначения
- — — — — кабельные линии 10 кВ, (проект) ;
 - - - - - кабельные линии 10 кВ, (демонтаж) ;
 - — — — — границы ИГИ

Примечание:
1. Ориентировочная общая площадь съемки 9,63 га

					ВМ-23-07				
					Реконструкция КЛ-10 кВ №1424 от ПС "Восточная" до РП-45 в г. Гомеле				
Изм.	Кол. ч.	Лист	№ док.	Подп.	Дата	Внеплощадочные электрические сети. Участок от ПС "Восточная" - РП-45	Стадия	Лист	Листов
ГИП		Першин			04.26			1	4
Разраб.						План границ ИГИ. М 1500	РП "БЕЛЭИ" г.Минск		
Проверил									
Н.контр.									
Эксперт									
					Формат А1				



Изм. № 01
 Подп. и дата
 Взам. инв. №
 Создано

Линия совмещения с листом 1

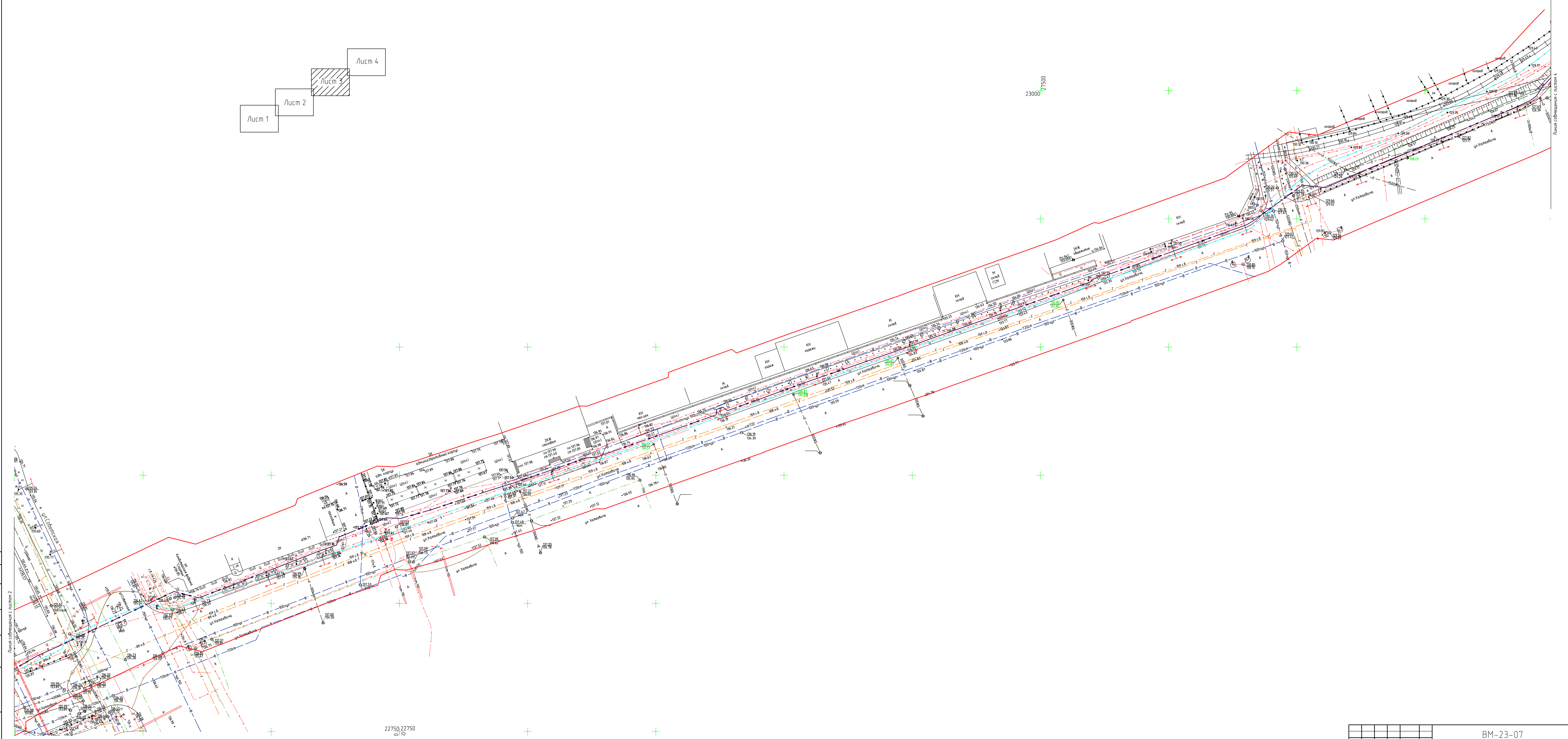
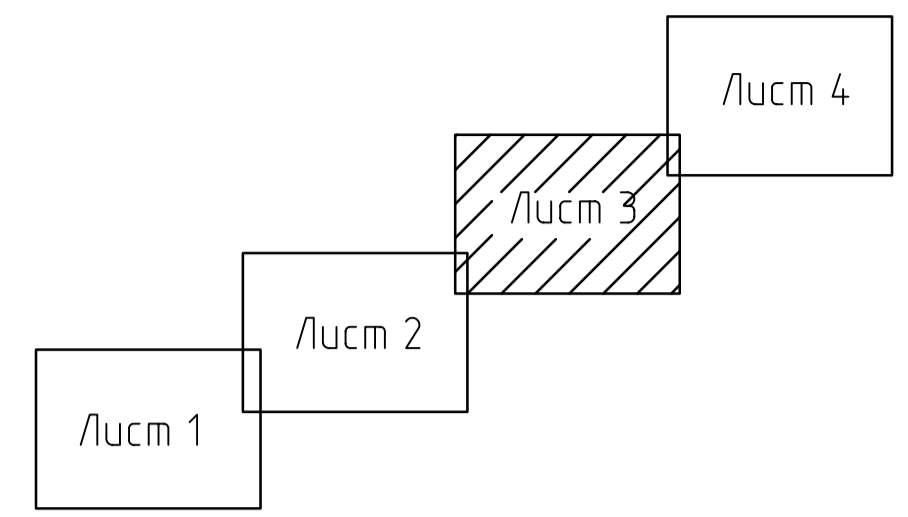
Линия совмещения с листом 3

Изм.	Кол. уч.	Лист	№ док.	Подп.	Дата

ВМ-23-07

Лист
2

Формат А2х3



ИЗД. № 001
 Подп. и дата
 Взам. инв. №
 Создано

22750, 22750

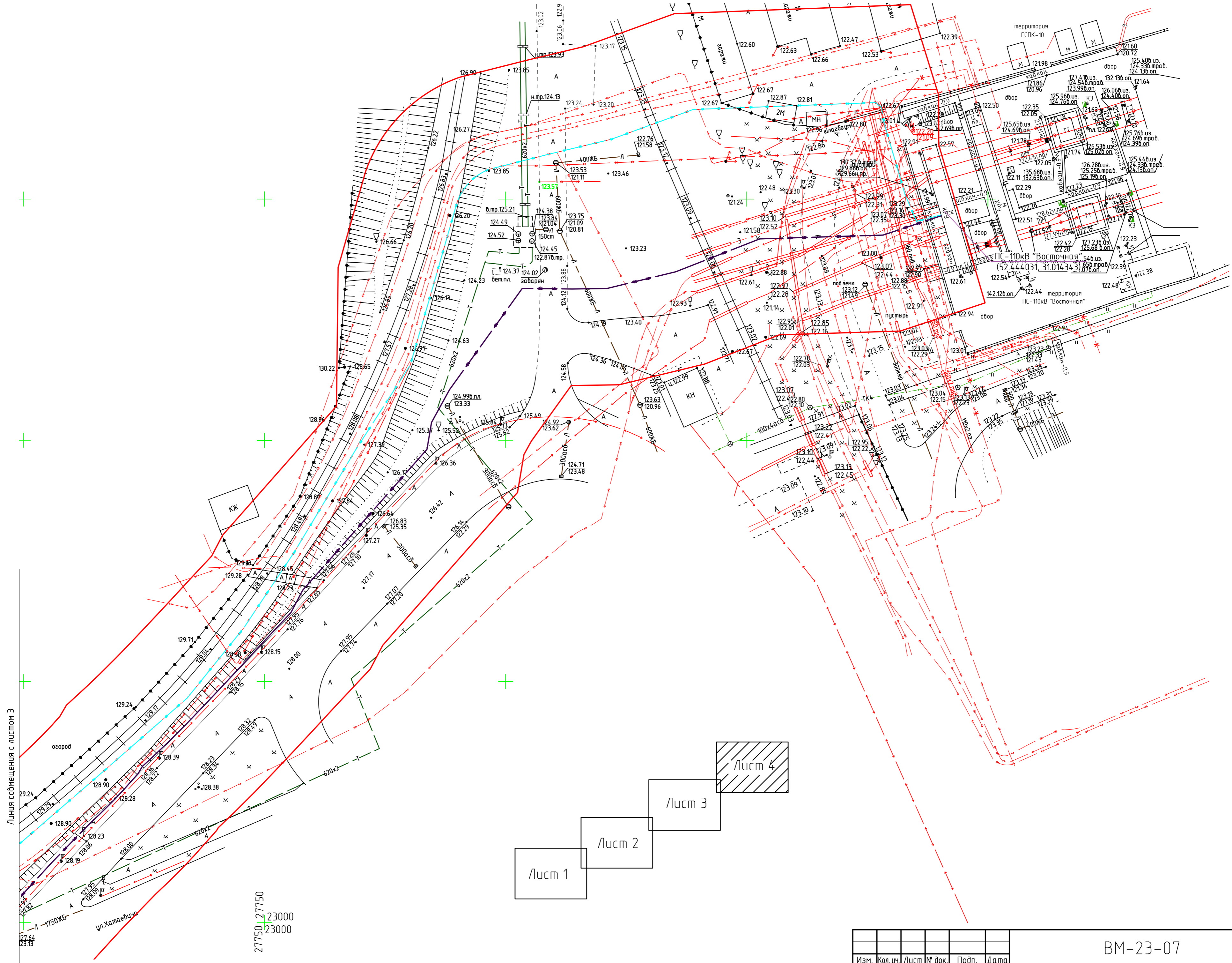
Изм.	Кол. уч.	Лист	№ док.	Подп.	Дата

ВМ-23-07

Лист
 3

Формат А2х3

Инв. № подл. Подп. и дата. Взам. инв. №. Согласно



Линия совмещения с листом Э

огород

ул. Хамаева

27750 27750
23000 23000

Лист 1
Лист 2
Лист 3
Лист 4

Изм.	Кол. уч.	Лист	№ док.	Подп.	Дата

ВМ-23-07

Лист 4