

УТВЕРЖДАЮ

Первый заместитель директора -
главный инженер РУП «БЕЛТЭИ»

А.В. Марфин

« 18 » 05 2026 г

ТЕХНИЧЕСКОЕ ЗАДАНИЕ

на производство инженерно-геологических работ

1. Заказчик:	РУП «БЕЛТЭИ»
2. Полное наименование объекта:	Инженерно-геологических изыскания по объекту: «Реконструкция КЛ-10 кВ №1424 от ПС «Восточная» до РП-45 в г. Гомеле», объект ВМ-23-07.
3. Местоположение объектов (по адм. делению):	г. Гомель, ул. Рогачёвская, 17А (52.436976, 30.996683) – ул. Хатаевича, 1Б (52.444031, 31.014343)
4. Стадия проектирования:	Строительный проект при одностадийном проектировании
5. Общая характеристика проектируемого объекта:	Реконструкция КЛ-10 кВ №1424 от ПС «Восточная» до РП-45 в г. Гомеле. Класс объекта 3 (третий)
6. Цель и назначение изысканий:	Геологические изыскания для разработки разделов по прокладке кабелей и генерального плана
Виды и объемы работ, подлежащих выполнению:	- выполнить 15 (пятнадцать) буровых скважин глубиной 2,0 м. - дать характеристику инженерно-геологических условий территории. - определить активность грунтов и подземных вод по отношению к ж/бетону, металлу контура заземления. - определить величину удельного сопротивления грунтов в точке бурения. - определить удельное электрическое сопротивление грунтов. Перед проведением инженерно-геологических изысканий точку бурения скважины уточнить по месту по результатам выполнения топоъемки территории.
Требования к результатам выполнения работ:	Графический материал представить в цифровом (<.dwg>) и бумажном виде.
Требование к точности измерений:	Согласно требованиям СН 1.02.01-2019, прочих ТНПА
7. Перечень материалов, предоставляемых в результате выполнения работ на объекте:	Технический отчет: - на бумажном носителе - 3 экземпляра - на электронном носителе - 1 экземпляр

8. Очередность производства работ, сроки выдачи промежуточных и отчетных материалов по всем выполненным работам:	В одну очередь
9. Графическое приложение:	Схема инженерно-геологических изысканий
10. Дополнение:	-

Задание составил:

ГИП ОАТЭС РУП «БЕЛТЭИ»

Першин С.И. +375 29 358 87 53

(должность, Ф.И.О., подпись)




Задание согласовал:

Заместитель главного инженера по производству

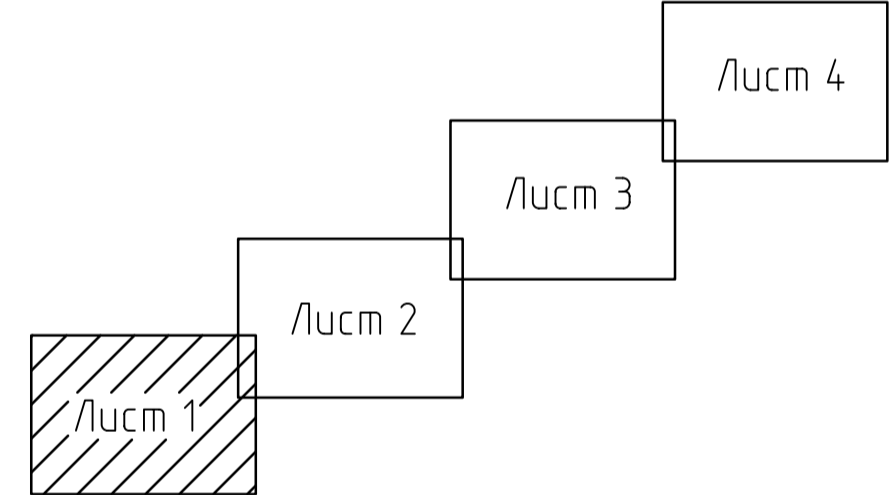
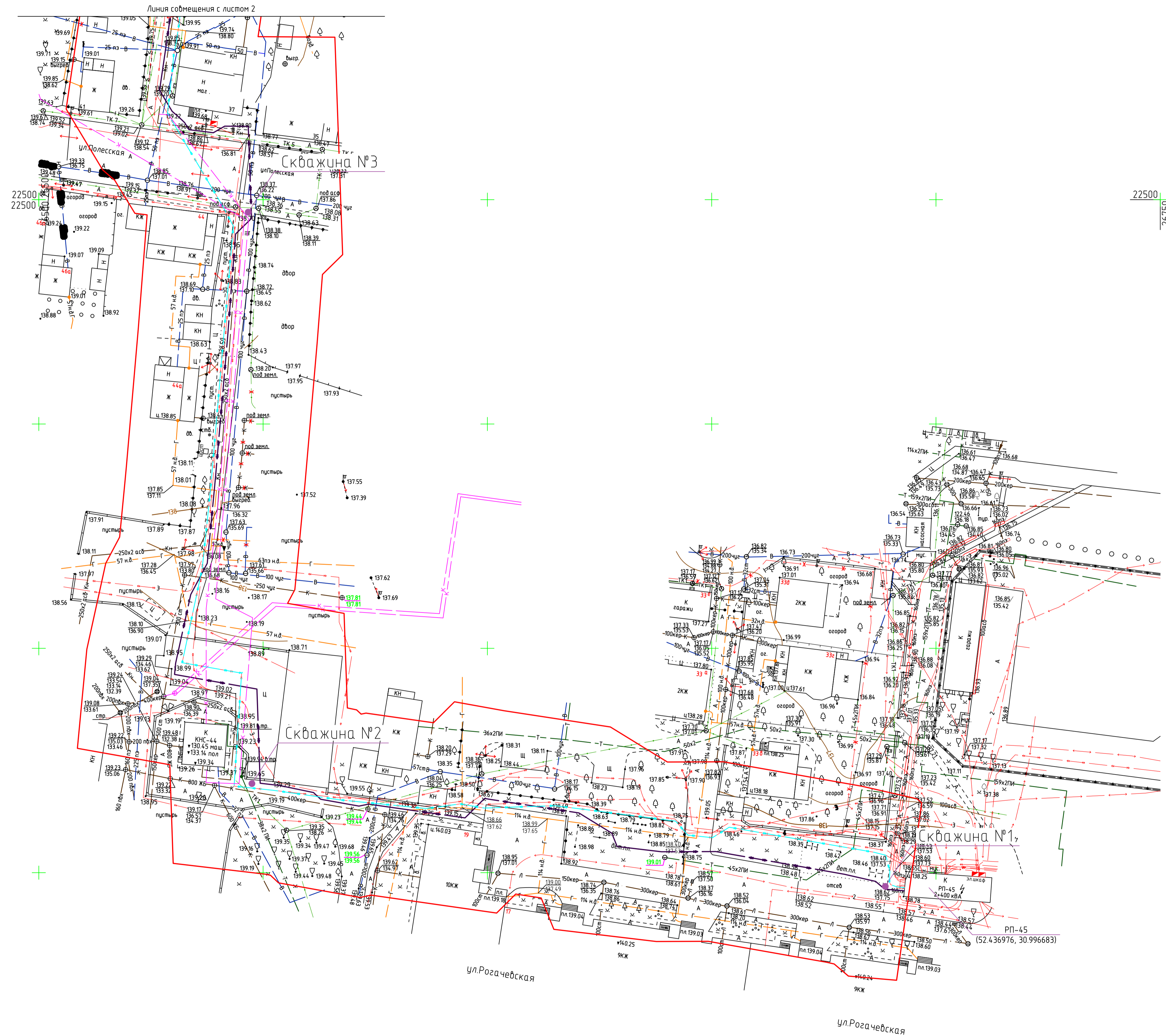
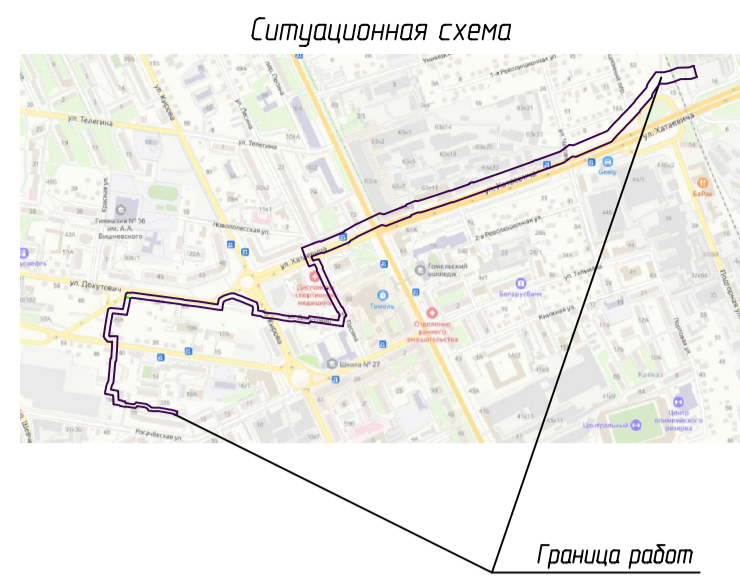
РУП «БЕЛТЭИ» Капура Д.В.

(должность, Ф.И.О., подпись)



Задание принял:

(должность, Ф.И.О., подпись)



Условные обозначения

- - кабельные линии 10 кВ, (проект);
- - кабельные линии 10 кВ, (демонтаж);
- - границы ИГИ;
- Скважина №1 - скважины геологических изысканий;

Примечание:
1. Ориентировочная общая площадь съемки 9,63 га

ВМ-23-07					
Реконструкция КЛ-10 кВ №1424 от ПС "Восточная" до РП-45 в г. Гомеле					
Изм.	Кол. ч.	Лист	№ док.	Подп.	Дата
ГИП	Першин				04.26
Разраб.					
Проверил					
Н.контр.					
Эксперт					
Внеплощадочные электрические сети. Участок от ПС «Восточная» - РП-45			Стадия	Лист	Листов
				1	4
Схема инженерно-геологических изысканий М 1500			РУП "БЕЛЭИ" г.Минск		
Формат А1					

